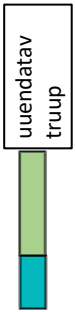
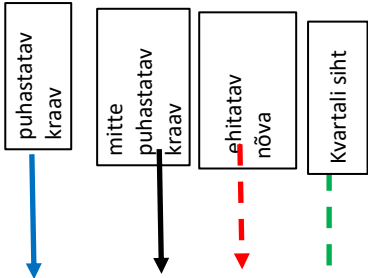


Leppemärgid tee profiilil :



Leppemärgid trassi plaanil



truubi nr. ja tähis

T3-1  
40PT9

uuendatav trüüp

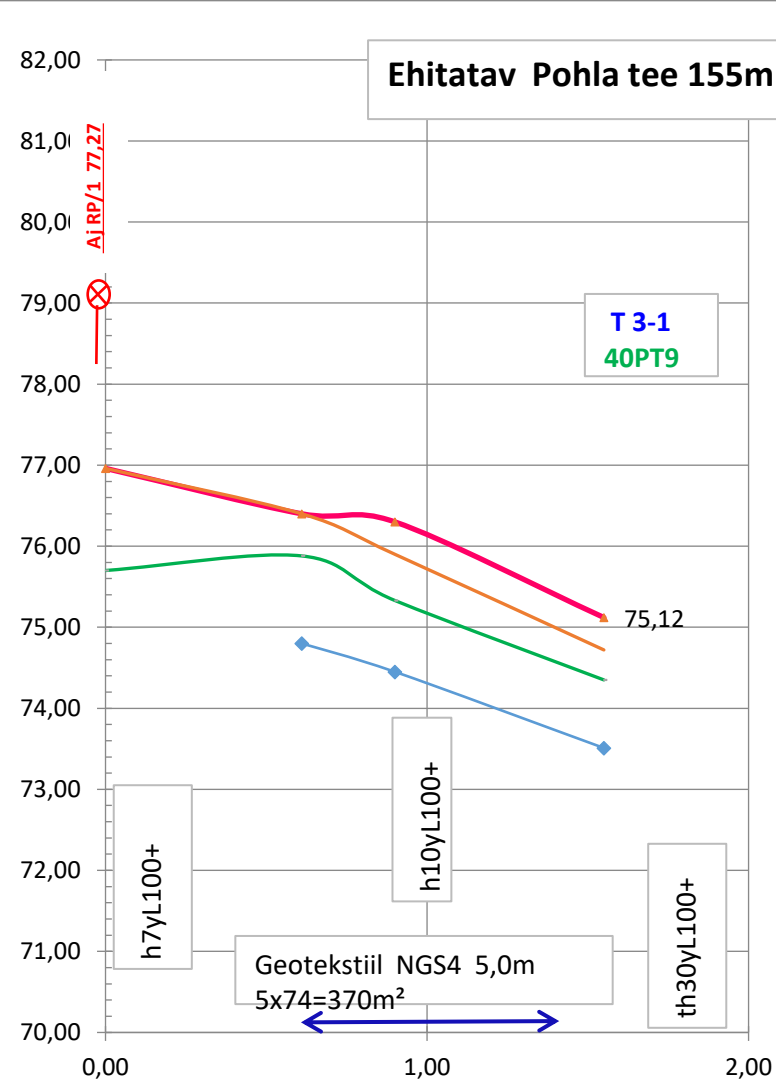
Tagasipööramise koht TP-L

Mahasõidukoht tühbiga (M3) R=10m

liiklusmärk "Anna teed"

MM ristmik

1	Ristprofiili nr
2	Katendi tüüp
3	Teekatte kõrgusarvud tee teljel (m)
4	Teemulde kõrgusarv tee teljel (m)
5	Vasakpoolse teekraavi põhja kõrgus (m)
6	Parempoolse teekraavi põhja kõrgus (m)
7	Olemasoleva mulde kõrgusarvud tee teljel (m) m
8	Maapinna kõrgusarvud (m)
9	Pikettide vahekaugused (m)
10	Piketi tähis. looduses
11	Kaugus tee algusest, piketi tähis (100m)
12	Sirge ja kõvera pikkus ning raadius tee teljel
13	Trassiserva kaugus tee teljest (m) m
14	Kraavi siseserva kaugus tee teljest (m)
15	Sirgestatud trassi plaan
16	Kraavi siseserva kaugus tee teljest (m)
17	Trassiserva kaugus tee teljest (m)
18	Kilometraaž



Leppemärgid tee profiilil

- projekteeritud teepind
- Olemasolev maapind
- Projekteeritud teemulle
- premp.kr. põhi

RP/1 Mä  
77,27

vt. Lisa 7 joonis 1  
Teelahendused OÜ

Haabsaare-Saru  
kõrva antee

MM

vasak

SR352

N3-1

SR353

TP-L  
R=20m

parem

SR369

45m

M3\*  
R=5m

301

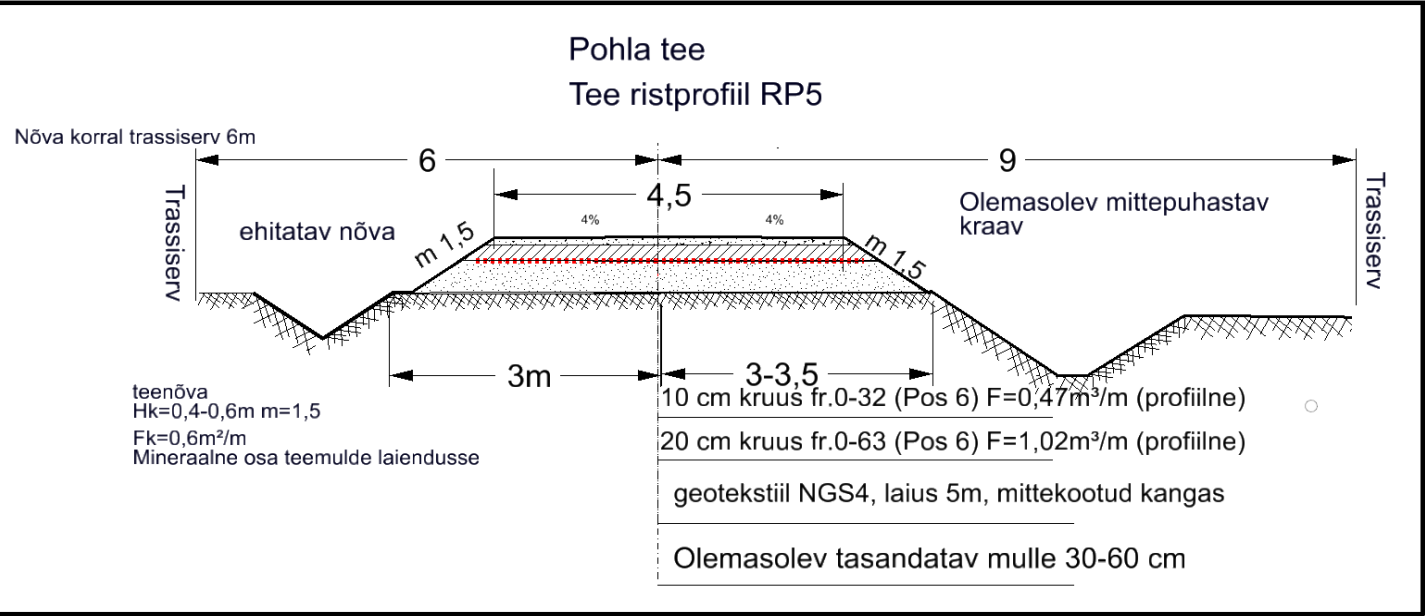
3

9

9

9

0,12



MAATERVENDUS OÜ		Saadjärve küla 60524 Tartumaa Tel.+3725087146 torim@maatervendus.ee		Tellija: RMK	
MATER Mtt. KOOD. MP0209-00		Töö nimetus		Töö nr 2304261	
Töö nimetus		Ubajärve ja Suurelaane teede ehitusprojekt V02		Töö nr 2304261	
Joonis .3.2		Pohla tee pikiprofiil ja ristprofiil		Projektijuht	T.Torim
Joonised		Mõõtkva Mh 1: 2500, Mv :100		kuupäev 05.2023	